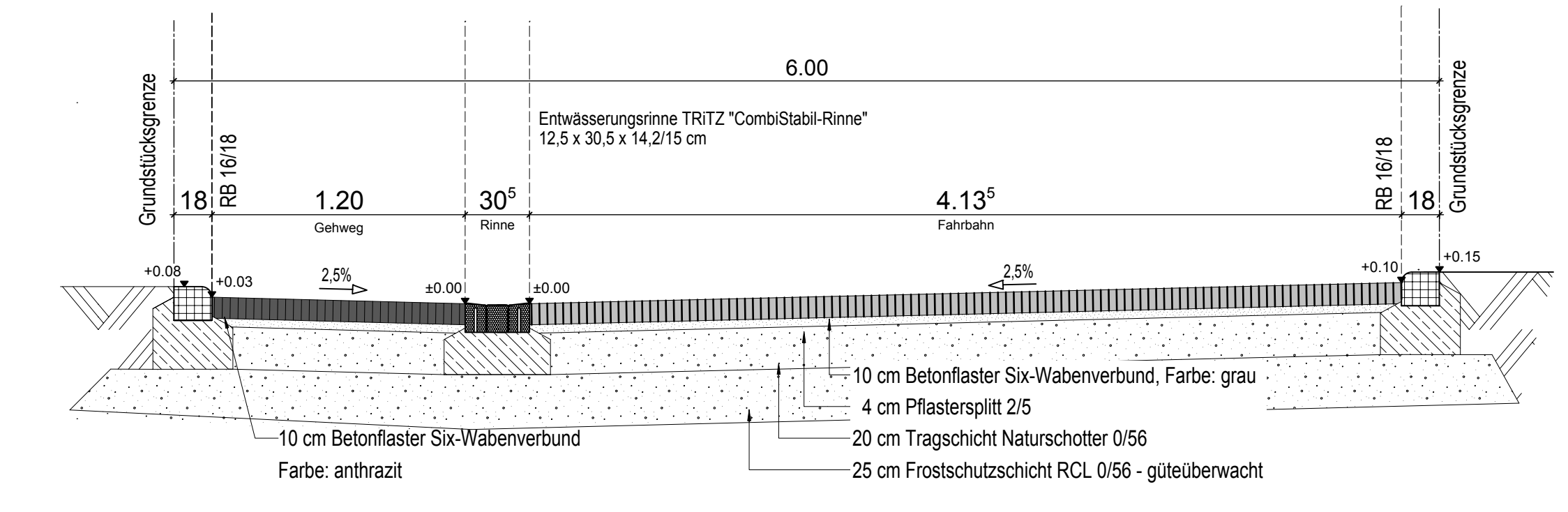


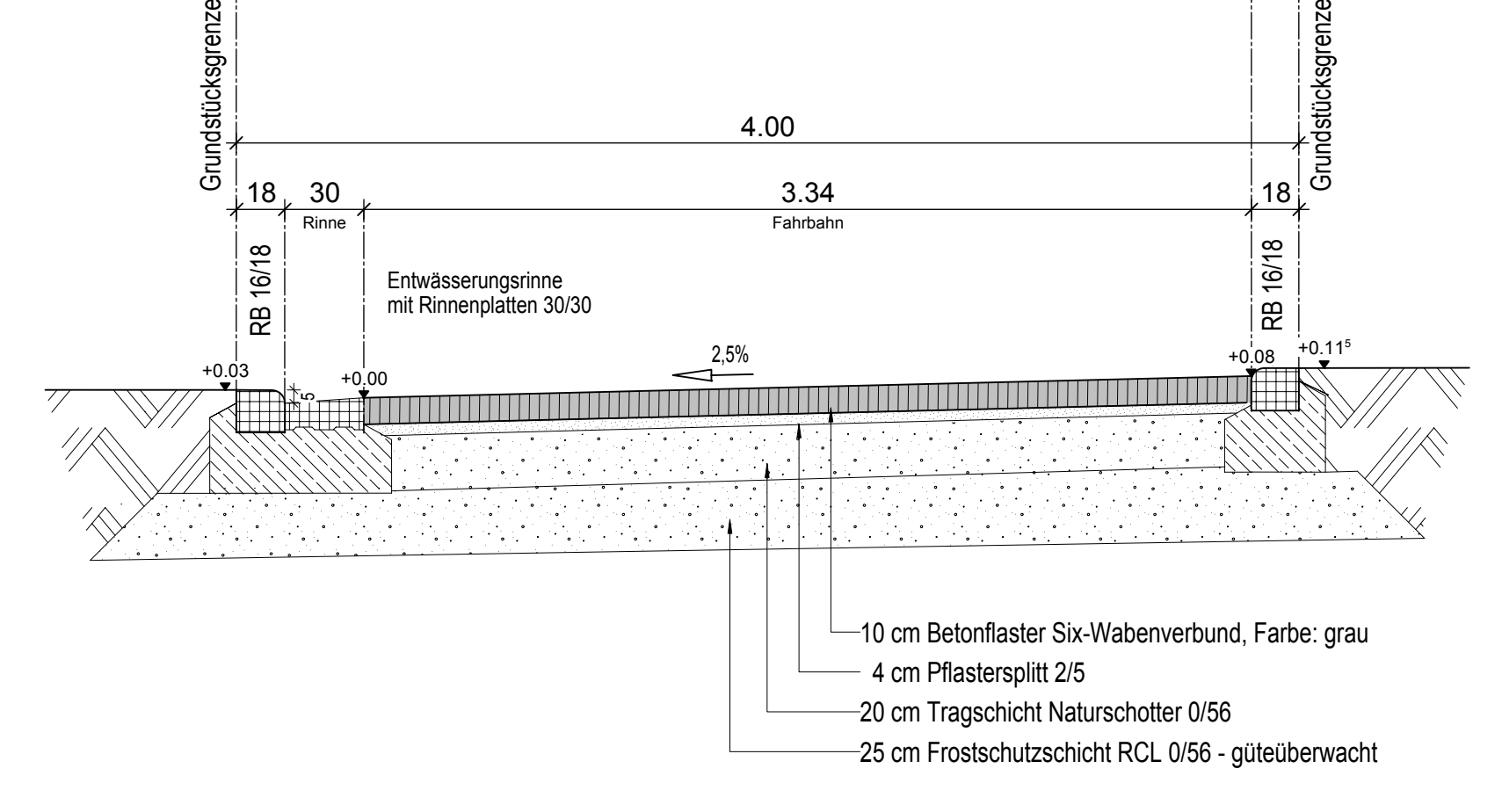
Flur 16

273
1

SCHNITT 1-1




SCHNITT 2-2



LEGENDE:

- FLURSTÜCKSGRENZE, NEU
- STRASSE BESTAND
- STRASSE NEU - WABENSIX grau
- STRASSE/GEHWEG NEU - WABENSIX anthrazit

INDEX	DATUM	ART DER ÄNDERUNGEN	BEARB.
E	12.05.2015	VORABZUG - Grenzverlauf Baustelle 1/2 verschoben!	SH
D	11.05.2015	VORABZUG - Höhenkoten ergänzt, SA04 verschoben.	SH
C	17.03.2015	VORABZUG - Änderungen gem. Angaben Bauherr: Weidenerknoten vermaßt, Pflaster Gehweg ergänzt, Regenrinnen (Stirnablauf) ergänzt, Gullyplatten (Stirnablauf) geändert, SA 12 ergänzt.	KH
B	02.03.2015	VORABZUG - Breite Fußweg hinter Grundstücken 8-11 geändert	KH
A	19.02.2015	VORABZUG - Schachthöhen sind noch zu prüfen!	KH



VOLKLINGEN-ROCHLING-HÖHE
ERSCHLIESSUNG WOHNGEBIET
"AUF DER HOH"

architekten - gruppe

BAUSTELLE	VOLKLINGEN-ROCHLING-HÖHE "AUF DER HOH" FLUR 37
BALAEHR	P&W IMMOBILIEN GMBH JASPERSSTRASSE 35 66333 VOLKLINGEN
VERMESSUNG	DPL - ING. VOLKER VERNY NEUNKIRCHER STRASSE 56 66583 SPEIEN - ELVERSBERG
AUSFÜHRUNG PLANUNG	DPL - ING. STEPHAN MOGK AM HOMBERG 22 55767 BÜHLENBERG TEL. 06782 - 98 01 21 FAX 98 01 26 mogk@architekten-gruppe.de
PLAN	AUSFÜHRUNGSPLAN STRASSE M 1:250
NR.	102
INDEX	C
DATUM	19.02.2015
BLATTGRÖSSE	DN A0